

Lampiran 1. Hasil Penghitugn Korelasi Konsumsi Terhadap Beberapa Komoditi Sembako

		Beras	Jagung	Gula	Minyak	Daging	Telur	Susu	Garam	Minyak Tanah dan Elpiji
Beras	Pearson Correlation	1	-.051**	.271**	.373**	.155**	.191**	.196**	.296**	.205**
	Sig. (2-tailed)		,000	0,000	0,000	,000	0,000	0,000	0,000	,000
	N	49400	49400	49400	49400	49400	49400	49400	49400	32431
Jagung	Pearson Correlation	-.051**	1	-.064**	-.065**	.139**	.104**	.062**	-.014**	.107**
	Sig. (2-tailed)	,000		,000	,000	,000	,000	,000	,002	,000
	N	49400	49400	49400	49400	49400	49400	49400	49400	32431
Gula	Pearson Correlation	.271**	-.064**	1	.314**	.112**	.247**	.028**	.271**	.171**
	Sig. (2-tailed)	0,000	,000		0,000	,000	0,000	,000	0,000	,000
	N	49400	49400	49400	49400	49400	49400	49400	49400	32431
Minyak Goreng dan Mentega	Pearson Correlation	.373**	-.065**	.314**	1	.132**	.215**	.072**	.289**	.354**
	Sig. (2-tailed)	0,000	,000	0,000		,000	0,000	,000	0,000	0,000

Lampiran 2. Uji Statistik Untuk Melihat Regresi Linier Berganda Terhadap Beberapa Variabel

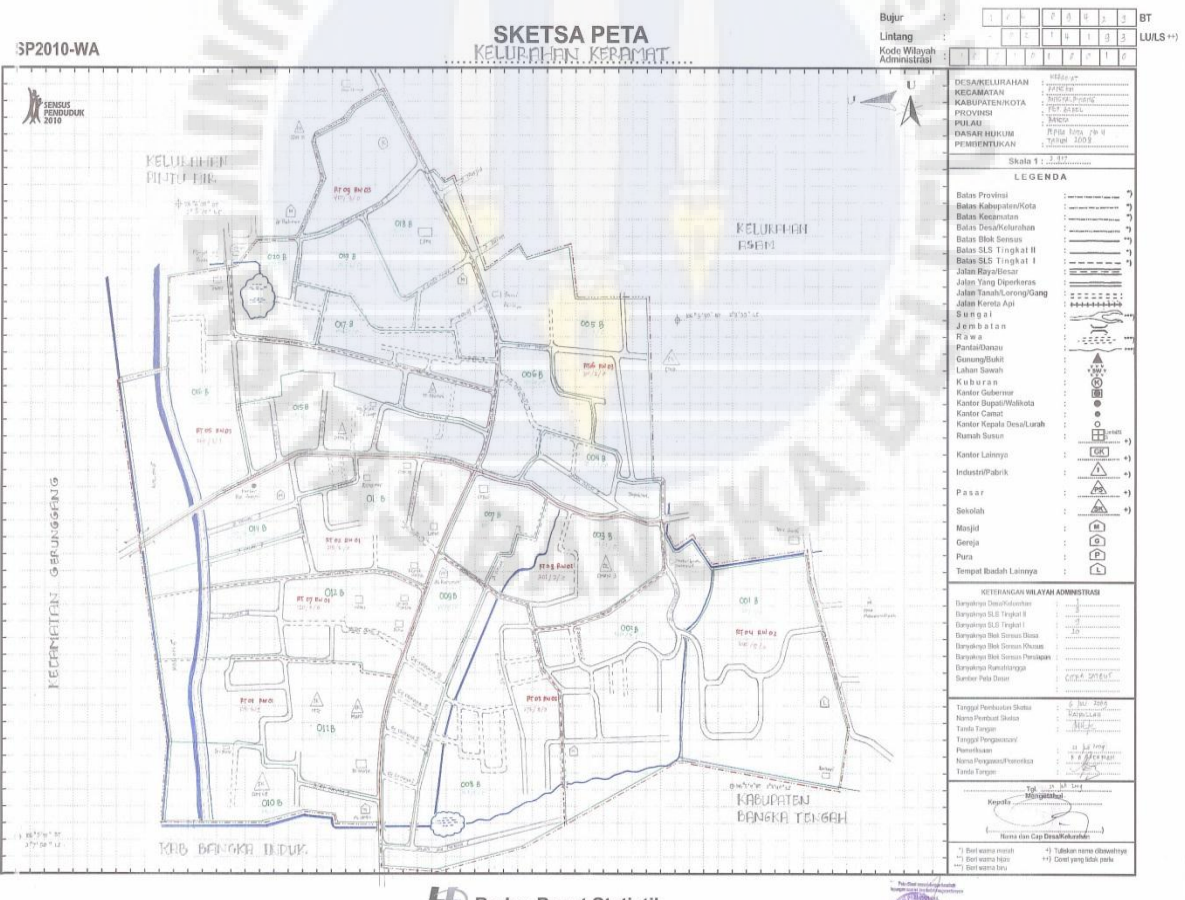
Regression


Variables Entered/Removed ^a			
Model	Variables Entered	Variables Removed	Method
1	Jumlah Anggota Rumah Tangga (X_4), Pengeluaran Kesehatan (X_3), Pengeluaran Pendidikan (X_2), Pendapatan (X_1)	.	Enter
a. Dependent Variable : Total Pengeluaran Sembako (Y)			
b. All requested variables entered.			

Model Summary				
Model	R	R Square	Adjusted R Square	Std. Error of the Estimate
1	.698 ^a	.487	.487	287713.22590
a. Predictors : (Constant), Jumlah Anggota Rumah Tangga (X_4), Pengeluaran Kesehatan (X_3), Pengeluaran Pendidikan (X_2), Pendapatan (X_1)				

Lampiran 2. (Lanjutan)						
ANOVA ^a						
Model		Sum of Squares	Df	Mean Square	F	Sig.
1	Regression	3.888.669.167.709.840	4	972.167.291.927.461	11.744	.000 ^b
	Residual	4.088.879.306.074.240	49395	82.778.900.356		
	Total	7.977.548.473.784.090	49399			
b. Predictors : (Constant), Jumlah Anggota Rumah Tangga (X ₄), Pengeluaran Kesehatan (X ₃), Pengeluaran Pendidikan (X ₂), Pendapatan (X ₁)						

Coefficients ^a						
Model		Unstandardized Coefficients		Standardized Coefficients	t	Sig.
		B	Std. Error	Beta		
1	(Constant)	-82430.021	3675.003		-22.430	.000
	Pendapatan (X ₁)	.070	.001	.640	140.151	.000
	Pengeluaran Pendidikan (X ₂)	-.035	.002	-.080	-21.498	.000
	Pengeluaran Kesehatan (X ₃)	-.022	.000	-.243	-58.752	.000
	Jumlah Anggota Rumah Tangga (X ₄)	94300.804	907.531	.354	103.909	.000
a. Dependent Variable : Total Pengeluaran Sembako (Y)						



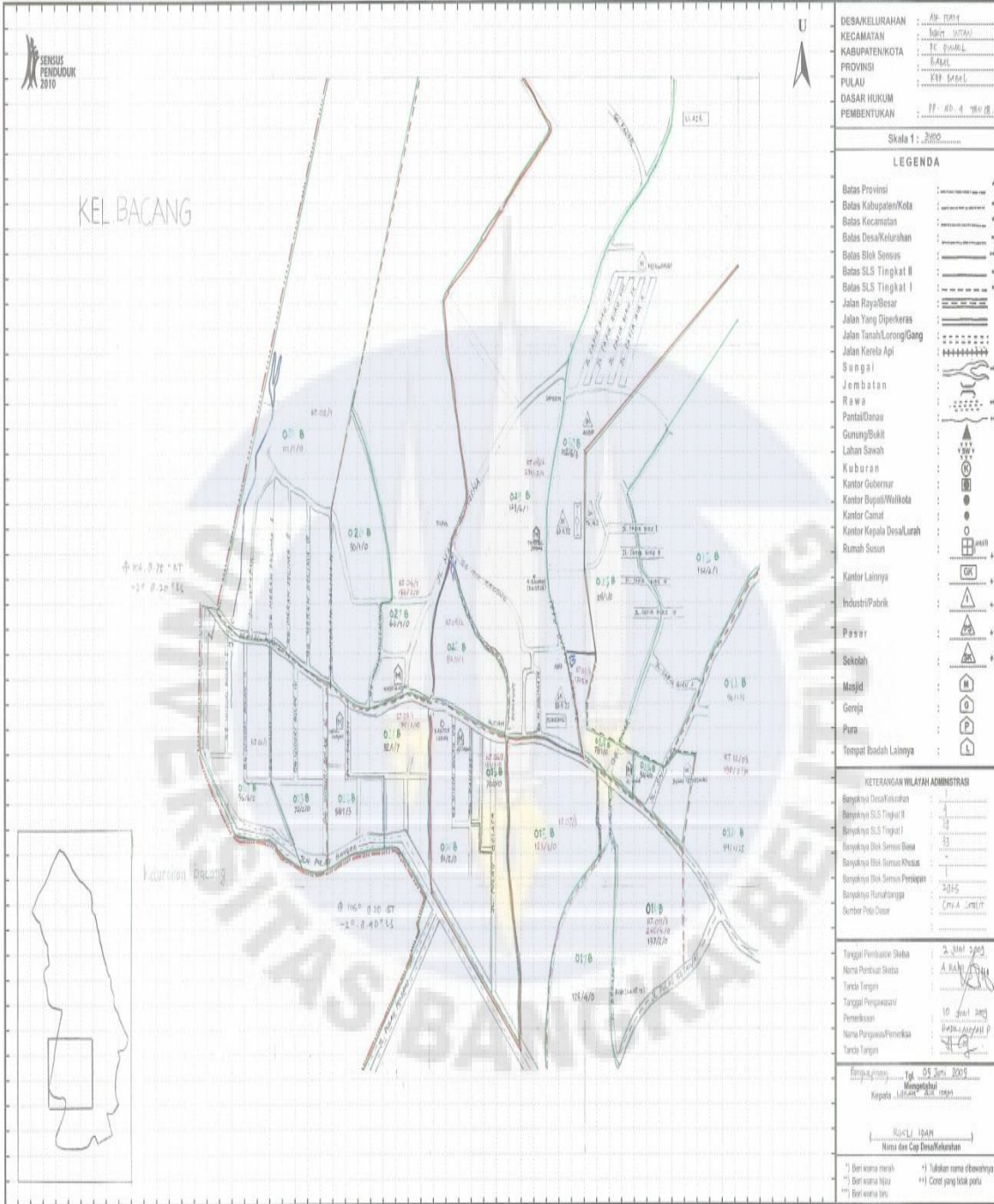


SP2010-WA

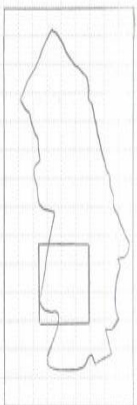
SKETSA PETA

Kelurahan Air Hitam

Bujur : 106 15 41 43 BT
 Lintang : -02 14 22 25 LULS^(*)
 Kode Wilayah Administrasi : 1371020010



KEL BACANG



DESAKELURAHAN : Air Hitam
 KECAMATAN : Batang Kujene
 KABUPATEN/KOTA : Bangkabeling
 PROVINSI : Kepulauan Riau
 PULAU : Pulau Batam
 DASAR HUKUM : PP No. 4/2008
 PEMBENTUKAN : 27.10.2008

Skala 1 : 2000

LEGENDA

- Batas Provinsi : - - - - -
- Batas Kabupaten/Kota : - - - - -
- Batas Kecamatan : - - - - -
- Batas Desa/Kelurahan : - - - - -
- Batas Blok Sensus : - - - - -
- Batas SLS Tingkat II : - - - - -
- Batas SLS Tingkat I : - - - - -
- Jalan Raya/Besar : = = = = =
- Jalan Yang Diperkeras : - - - - -
- Jalan Tanah/Lorong/Gang : - - - - -
- Jalan Kereta Api : - - - - -
- Sungai : ~ ~ ~ ~ ~
- Jembatan :
- Rawa :
- Pantai/Danau :
- Gunung/Bukit :
- Lahan Sawah :
- Kuburan :
- Kantor Gubernur :
- Kantor Bupati/Walikota :
- Kantor Camat :
- Kantor Kepala Desa/Lurah :
- Rumah Susun :
- Kantor Lainnya :
- Industri/Pabrik :
- Pasar :
- Sekolah :
- Masjid :
- Gereja :
- Pura :
- Tempat Ibadah Lainnya :

KETERANGAN WILAYAH ADMINISTRASI

Banyaknya Desa/Kelurahan	1
Banyaknya SLS Tingkat II	1
Banyaknya SLS Tingkat I	1
Banyaknya Blok Sensus Dasar	33
Banyaknya Blok Sensus Khusus	1
Banyaknya Blok Sensus Peribagan	1
Banyaknya Rumah tangga	2045
Sumber Peta Dasar	Citra Satelit

Tanggal Pembuatan Sketsa : 2 Juni 2008
 Nama Pembuat Sketsa : A. R. H. S. S.
 Tanda Tangan :
 Tanggal Pengesahan : 10 Juni 2008
 Pemesanan :
 Nama Pemesan/Pemeriksa :
 Tanda Tangan :

Berkas : Tgl. 05 Juni 2008
 Mengalokasikan :
 Kepala :

RUJUKI 104M
 Nama dan Cap Desa/Kelurahan

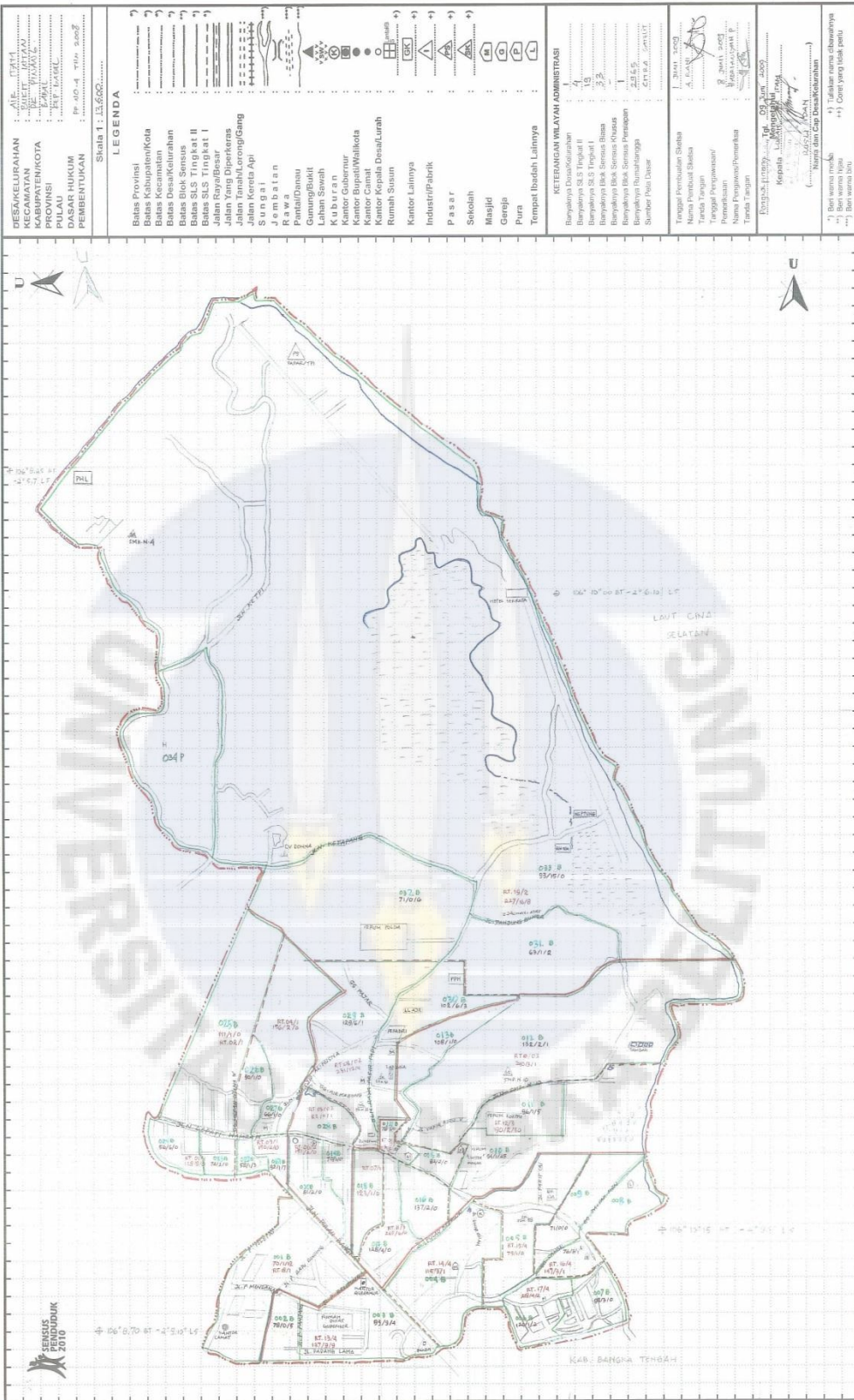
(*) Berwarna merah
 (**) Berwarna hijau
 (***) Berwarna biru
 (+) Tuliskan nama kecamatan
 (++) Coret yang tidak perlu



Bujur : 106 15 41 3 BT
 Lintang : 02 14 25 LULS (+)
 1 3 7 1 0 2 0 0 1 0

**SKETSA PETA
 KELURAHAN AIR ITAM**

SP2010-WA



DESA/KELURAHAN
KECAMATAN
KABUPATEN
PROVINSI
PULAU
DASAR HUKUM
PEMBENTUKAN
Skala 1 : 1:500

LEGENDA

- Batas Provinsi
- Batas Kabupaten/Kota
- Batas Kecamatan
- Batas Desa/Kelurahan
- Batas Blok Sensus
- Batas SLS Tingkat II
- Batas SLS Tingkat I
- Jalan Yang Dipertegas
- Jalan Tanah Lorong/Gang
- Jalan Kereta Api
- Sungai
- Jembatan
- Pantai/Danau
- Gumung/Bukit
- Lahan Sawah
- Kuburan
- Kantor gubernur
- Kantor bupati/walikota
- Kantor Camat
- Kantor Kepala Desa/Lurah
- Rumah Susun
- Kantor Lainnya
- Industri/Pabrik
- Pasar
- Sekolah
- Masjid
- Gereja
- Pura
- Tempat Ibadah Lainnya

KETERANGAN WILAYAH ADMINISTRASI

- Batasnya Ditunjukkan
- Batasnya SLS Tingkat II
- Batasnya SLS Tingkat I
- Batasnya Blok Sensus
- Batasnya Blok Sensus Peta
- Batasnya Blok Sensus Perumahan
- Batasnya Blok Sensus Perikanan
- Sumber Peta Dasar

Tanggal Pembuatan Sketsa

Nama Pemuat Sketsa

Tanggal Pengesahan

Pembuatan

Nama Pengesahan/Pemutakhiran

Tanda Tangan

Tanggal Pengesahan

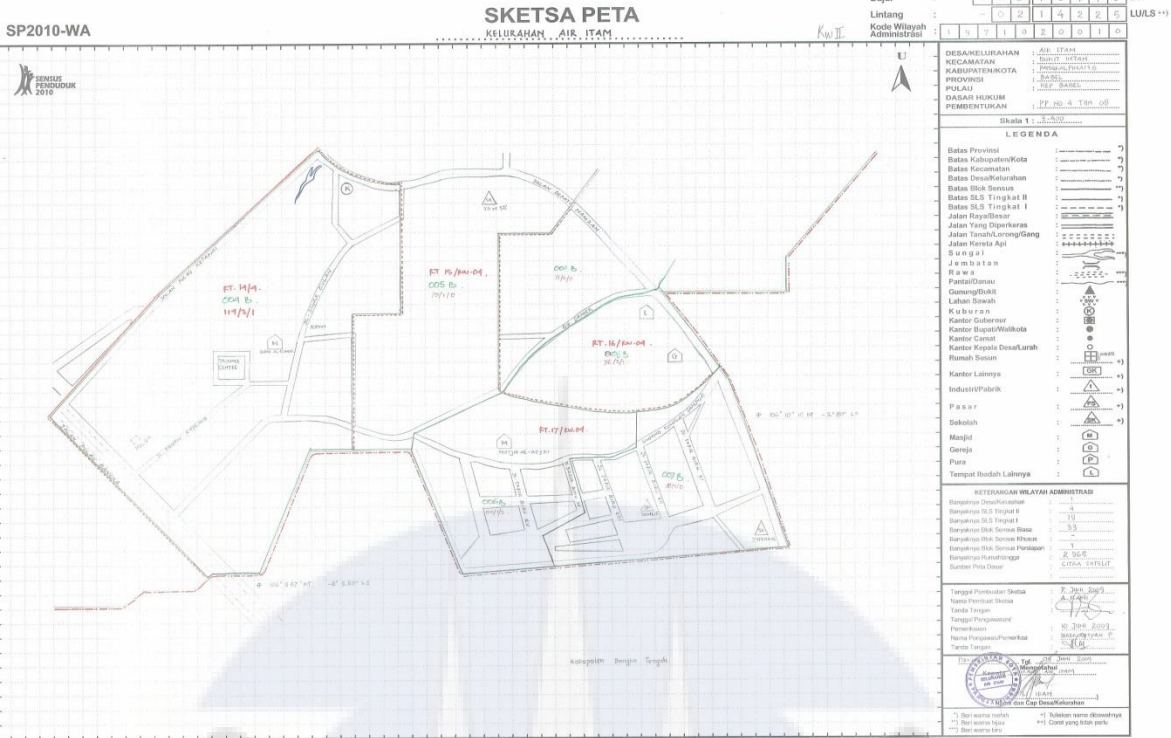
Kepala Kantor Wilayah

(Materai)

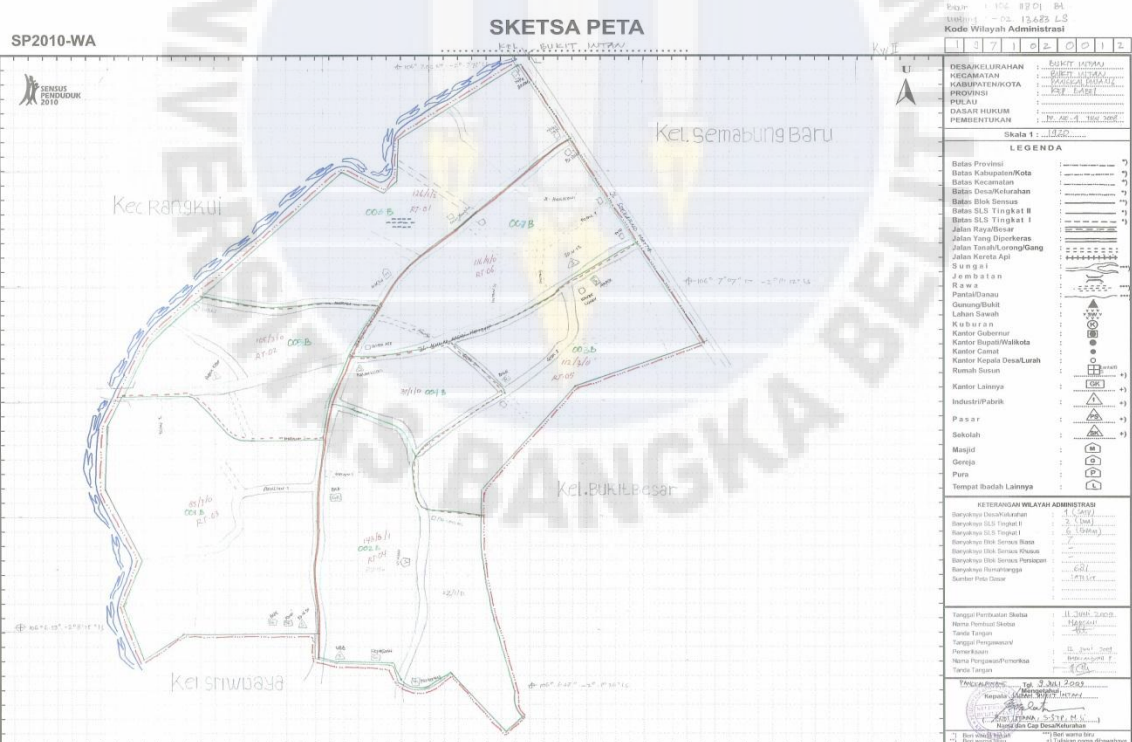
*) Bila warna merah
 **) Bila warna biru
 ***) Bila warna hitam




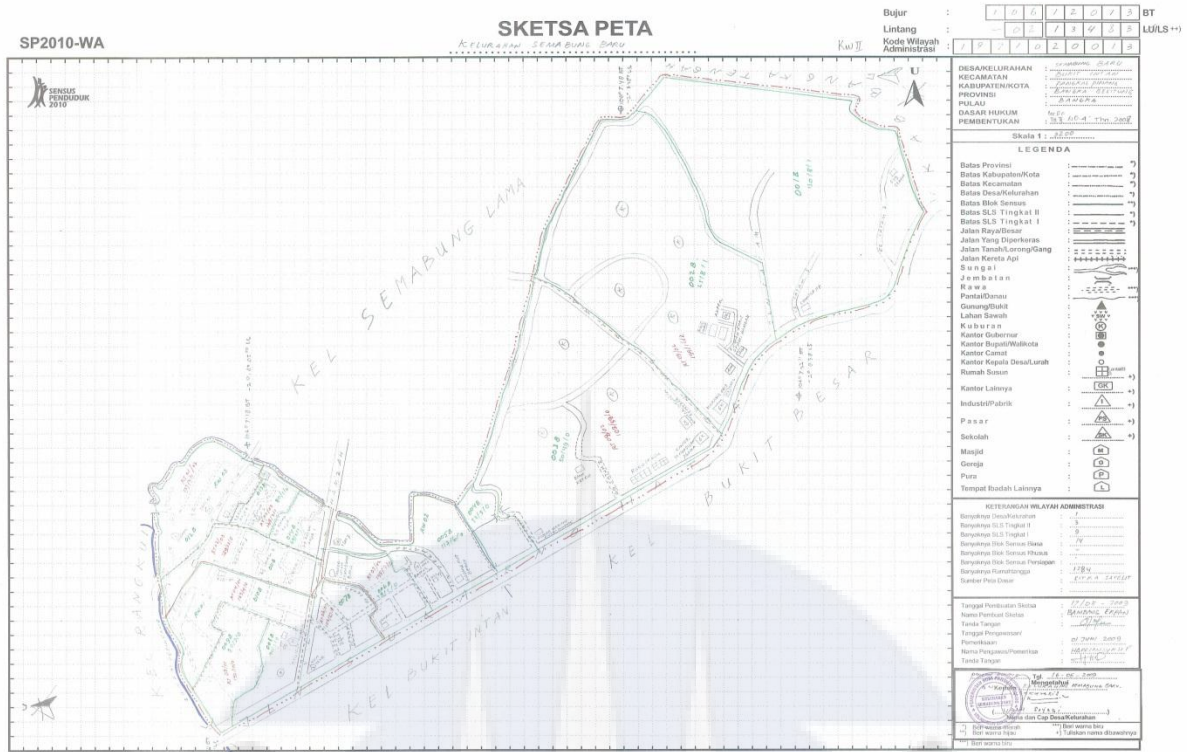
Badan Pusat Statistik

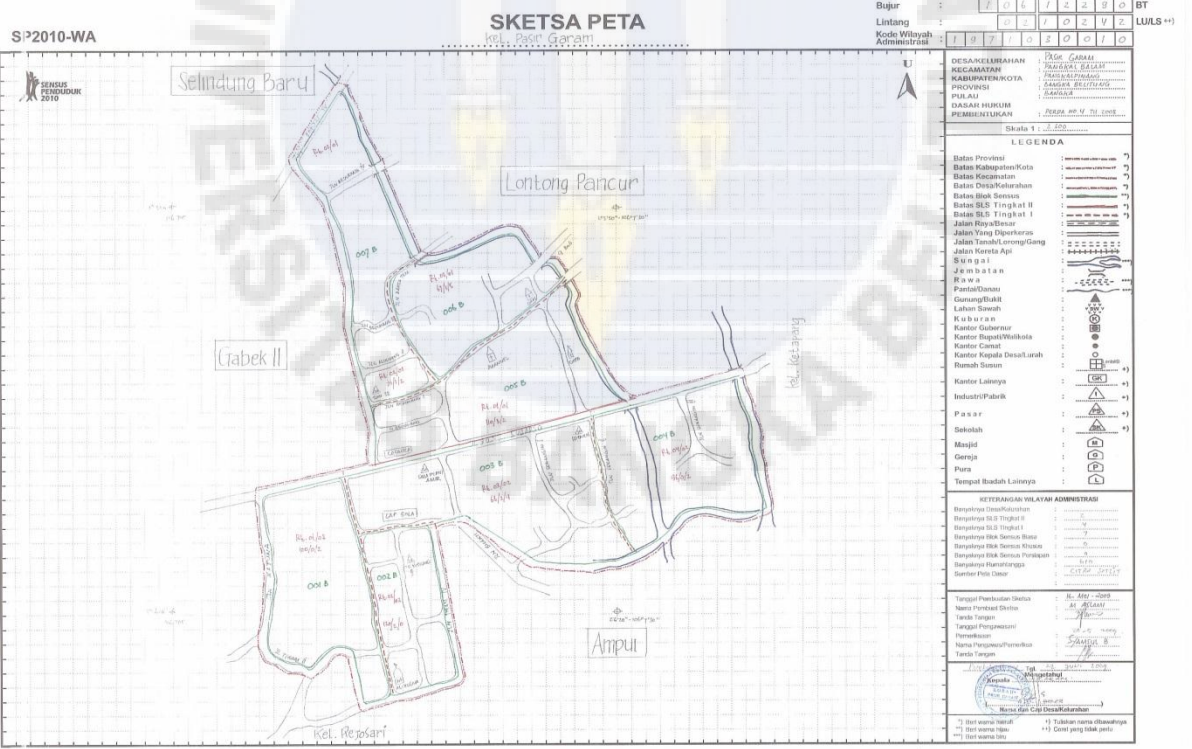
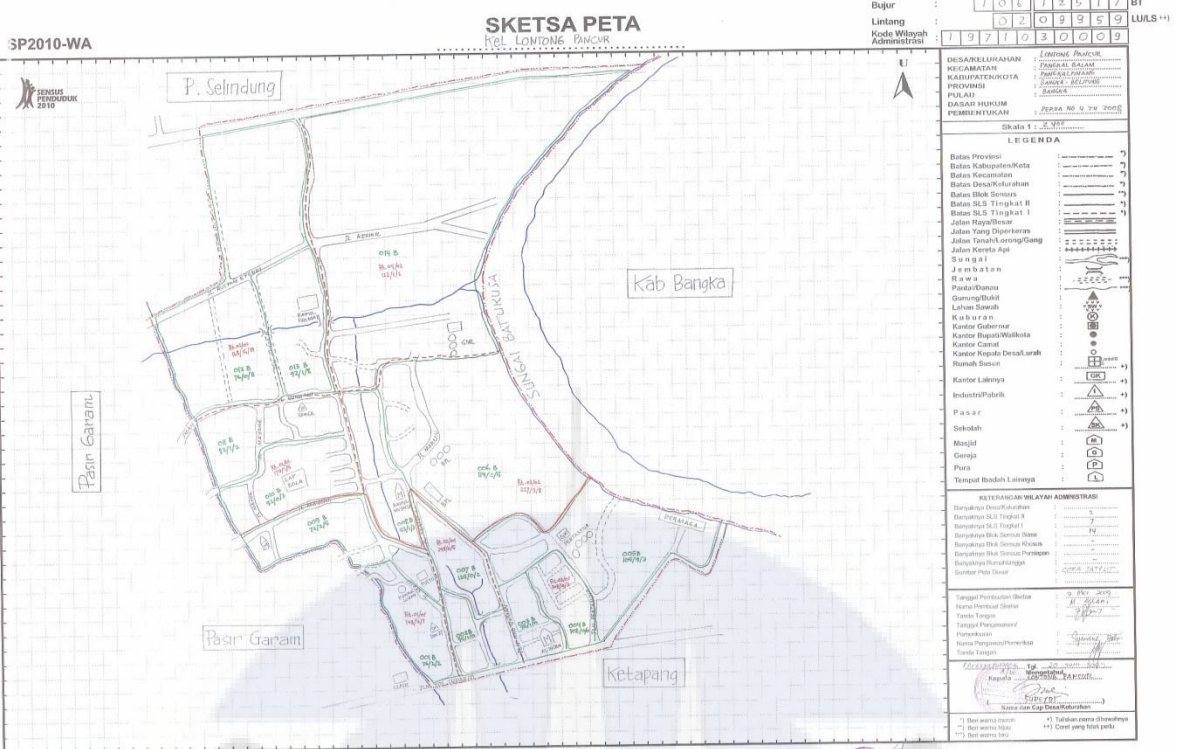


Badan Pusat Statistik



Badan Pusat Statistik

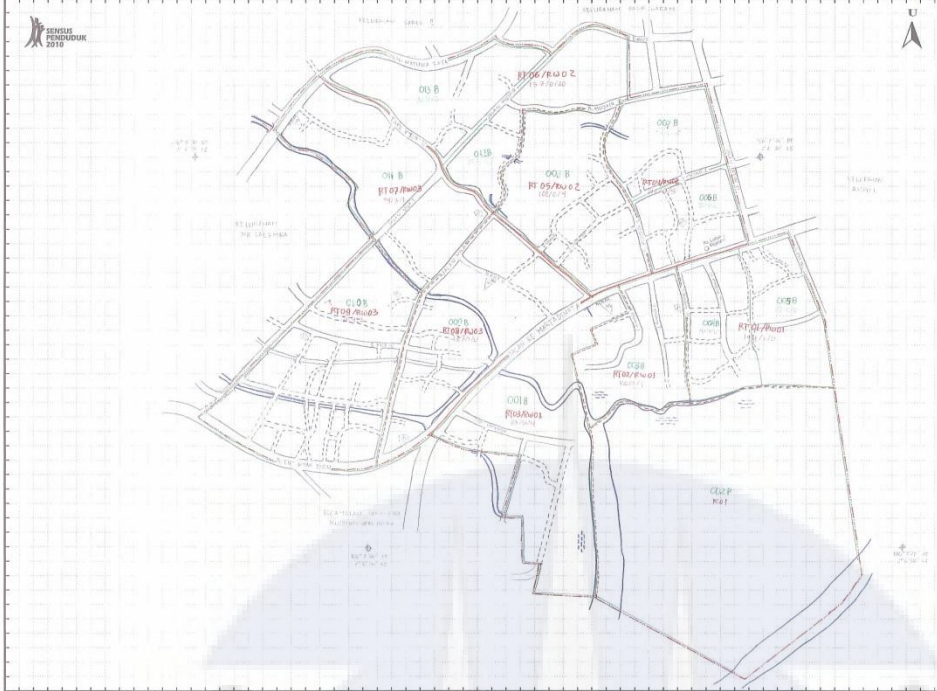




SP2010-WA

SKETSA PETA KELURAHAN...REJOSARI

Bujur : 106 12 11 9 BT
Lintang : 02 10 9 9 6 LUUS
Kode Wilayah Administrasi : 13 7 1 0 3 0 0 1 5



DESA/KELURAHAN : REJOSARI
KECAMATAN : PANGKAL PINANG
PROVINSI : KEPULAUAN BANGKA-LINGGAE
PULAU : BANGKA
DASAR HUKUM : PERDA No. 1 B. 2008
PERBENTUKAN : PERDA No. 1 B. 2008

Skala 1 : 2000

LEGENDA

Batas Provinsi	-----
Batas Kabupaten/Kota	-----
Batas Kecamatan	-----
Batas Desa/Kelurahan	-----
Batas Blok Sempoa	-----
Batas SLS Tingkat II	-----
Batas SLS Tingkat I	-----
Jalan Rayon/Besang	-----
Jalan Yang Diperkeras	-----
Jalan Tanah Lempang/Gang	-----
Jalan Kereta Api	-----
Sungai	-----
Jembatan	-----
Rawa	-----
Pemukimannya	-----
Gunung/Bukit	-----
Lahan Sawah	-----
Kuburan	-----
Kantor Gubernur	-----
Kantor Bupati/Walikota	-----
Kantor Camat	-----
Kantor Kepala Desa/Lurah	-----
Rumah Suman	-----
Kantor Lainnya	-----
Industri/Pabrik	-----
Pasar	-----
Sekolah	-----
Masjid	-----
Gereja	-----
Pura	-----
Tempat Badah Lainnya	-----

SETERANGAN WILAYAH ADMINISTRASI

Batas Blok Sempoa	-----
Batas Blok SLS Tingkat II	-----
Batas Blok SLS Tingkat I	-----
Batas Blok Sempoa Bina	-----
Batas Blok Sempoa Klasik	-----
Batas Blok Sempoa Pasopis	-----
Batas Blok Sempoa Perumahan	-----
Batas Blok Sempoa Perkotaan	-----
Batas Blok Sempoa Perkotaan	-----

Tempat Pembinaan Sertifikasi
Nama Pembinaan Sertifikasi : SERTIFIKASI
Tempat Pembinaan : Sertifikasi
Pembinaan : Sertifikasi
Nama Pembinaan/Pembinaan : Sertifikasi
Tempat Pembinaan : Sertifikasi

Skala 1 : 2000

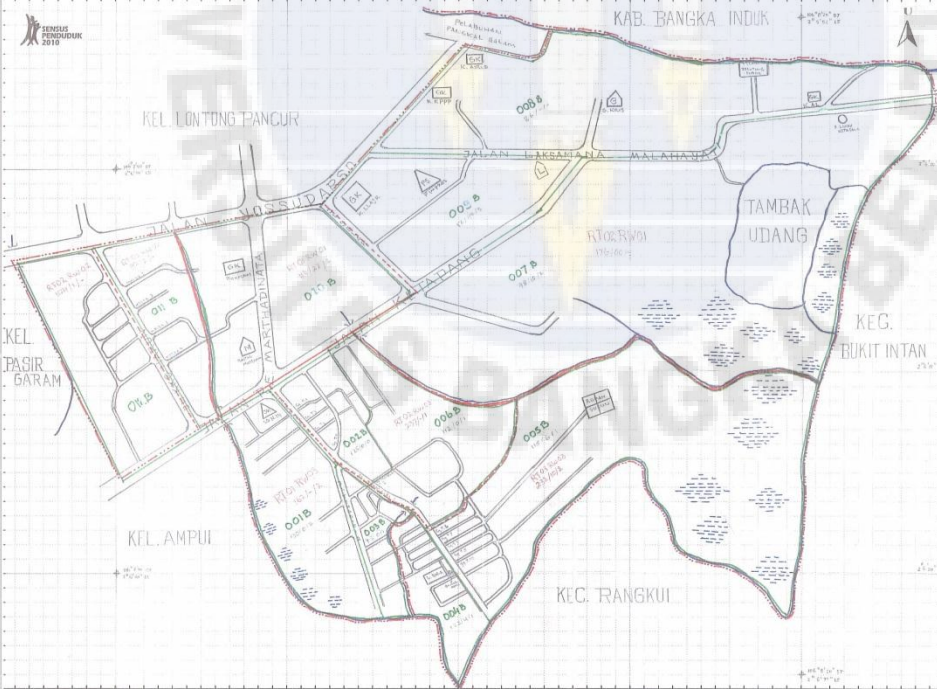
Badan Pusat Statistik

Badan Pusat Statistik

SP2010-WA

SKETSA PETA KELURAHAN...KETAPANG

Bujur : 106 12 11 9 BT
Lintang : 02 10 9 9 6 LUUS
Kode Wilayah Administrasi : 13 7 1 0 3 0 0 1 5



DESA/KELURAHAN : KETAPANG
KECAMATAN : PANGKAL PINANG
PROVINSI : KEPULAUAN BANGKA-LINGGAE
PULAU : BANGKA
DASAR HUKUM : PERDA No. 1 B. 2008
PERBENTUKAN : PERDA No. 1 B. 2008

Skala 1 : 2000

LEGENDA

Batas Provinsi	-----
Batas Kabupaten/Kota	-----
Batas Kecamatan	-----
Batas Desa/Kelurahan	-----
Batas Blok Sempoa	-----
Batas SLS Tingkat II	-----
Batas SLS Tingkat I	-----
Jalan Rayon/Besang	-----
Jalan Yang Diperkeras	-----
Jalan Tanah Lempang/Gang	-----
Jalan Kereta Api	-----
Sungai	-----
Jembatan	-----
Rawa	-----
Pemukimannya	-----
Gunung/Bukit	-----
Lahan Sawah	-----
Kuburan	-----
Kantor Gubernur	-----
Kantor Bupati/Walikota	-----
Kantor Camat	-----
Kantor Kepala Desa/Lurah	-----
Rumah Suman	-----
Kantor Lainnya	-----
Industri/Pabrik	-----
Pasar	-----
Sekolah	-----
Masjid	-----
Gereja	-----
Pura	-----
Tempat Badah Lainnya	-----

SETERANGAN WILAYAH ADMINISTRASI

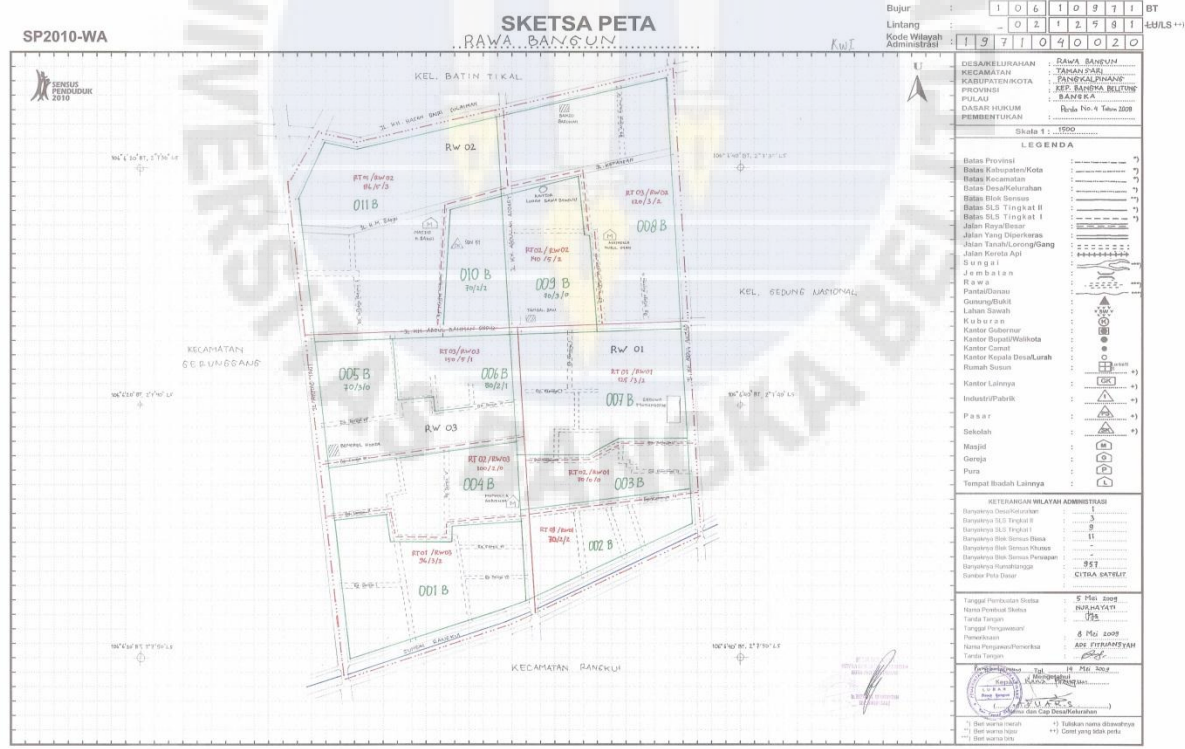
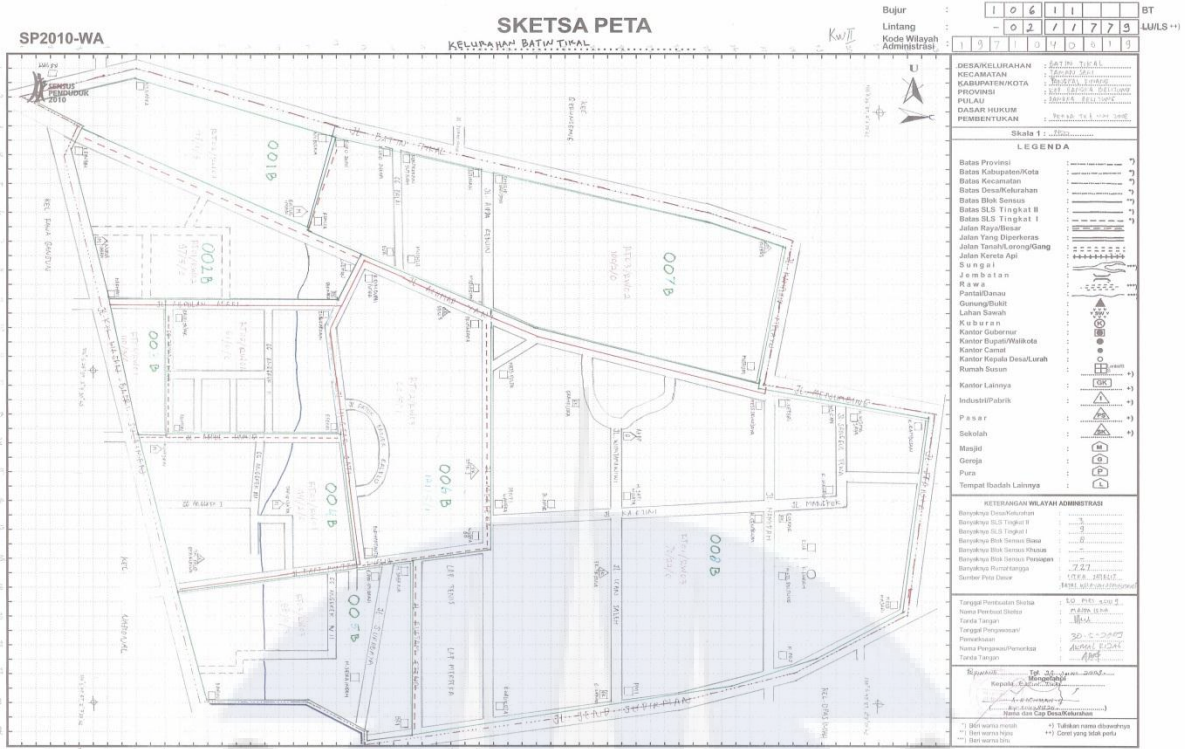
Batas Blok Sempoa	-----
Batas Blok SLS Tingkat II	-----
Batas Blok SLS Tingkat I	-----
Batas Blok Sempoa Bina	-----
Batas Blok Sempoa Klasik	-----
Batas Blok Sempoa Pasopis	-----
Batas Blok Sempoa Perumahan	-----
Batas Blok Sempoa Perkotaan	-----
Batas Blok Sempoa Perkotaan	-----

Tempat Pembinaan Sertifikasi
Nama Pembinaan Sertifikasi : SERTIFIKASI
Tempat Pembinaan : Sertifikasi
Pembinaan : Sertifikasi
Nama Pembinaan/Pembinaan : Sertifikasi
Tempat Pembinaan : Sertifikasi

Skala 1 : 2000

Badan Pusat Statistik

Badan Pusat Statistik



SP2010-WA

SKETSA PETA KEL. OPAS, JANDA

Bujur : 104 11 45
Lintang : 02 41 31 9

Kode Wilayah Administrasi : 1 3 1 0 4 0 2 2

DESA/KELURAHAN : CANGKUNG
KECAMATAN : CANGKUNG
KABUPATEN/KOTA : BANGKAL PANGAS
PROVINSI : KEP. BANGKA SELATAN
PULAU : BANGKA
DASAR HUKUM PEMBERTUKAN : PERM. NO. 8, TAHUN 2008

Skala 1 : 1:150

LEGENDA

Batas Provinsi	---	7
Batas Kabupaten/Kota	---	7
Batas Kecamatan	---	7
Batas Desa/Kelurahan	---	7
Batas Blok Sensus	---	7
Batas SLS Tingkat II	---	7
Batas SLS Tingkat I	---	7
Jalan Raya/Besut	---	7
Jalan Yang Diperkeras	---	7
Jalan Tanah/Lorong/Gang	---	7
Jalan Kereta Api	---	7
Sungai	---	7
Rawa	---	7
Pemukim	---	7
Gunung/Bukit	---	7
Lahan Sawah	---	7
Kuburan	---	7
Kantor Gubernur	---	7
Kantor Bupati/Walikota	---	7
Kantor Camat	---	7
Kantor Kepala Desa/Lurah	---	7
Rumah Susun	---	7
Kantor Lainnya	---	7
Industri/Pabrik	---	7
Pasar	---	7
Sekolah	---	7
Masjid	---	7
Gereja	---	7
Pura	---	7
Tempat Ibadah Lainnya	---	7

KETERANGAN WILAYAH ADMINISTRASI

Sampai Desa/Kelurahan	1
Sampai SLS Tingkat II	2
Sampai SLS Tingkat I	3
Sampai Blok Sensus Dasar	4
Sampai Blok Sensus Perkotaan	5
Sampai Blok Sensus Perdesaan	6
Sampai Kecamatan	7
Sampai Kota Dasar	8
Sampai Kota Utama	9

Tanggal Pembuatan Skema : 21 Mei 2010
 Nama Pembuat Skema : NURHAYATI
 Tanda Tangan :
 Tanggal Pengesahan : 21 Mei 2010
 Pemesan : ASD PUSKESMAS
 Nama Pemesan/Pemenuhan : ASD PUSKESMAS
 Tanda Tangan :
 Kepala Desa/Kelurahan :
 Nama dan Cap Desa/Kelurahan :
 1) Ber warna merah 1*) Tulisan warna hitam
 2) Ber warna biru 2*) Tulisan warna hitam



Badan Pusat Statistik

SP2010-WA

SKETSA PETA KEL. KUPAS, DEPAK

Bujur : 104 07 26 1
Lintang : 02 41 00 0

Kode Wilayah Administrasi : 1 3 1 0 4 0 2 2

DESA/KELURAHAN : JANDA, NEMO
KECAMATAN : CANGKUNG
KABUPATEN/KOTA : BANGKAL PANGAS
PROVINSI : KEP. BANGKA SELATAN
PULAU : BANGKA
DASAR HUKUM PEMBERTUKAN : PERM. NO. 8, TAHUN 2008

Skala 1 : 1:150

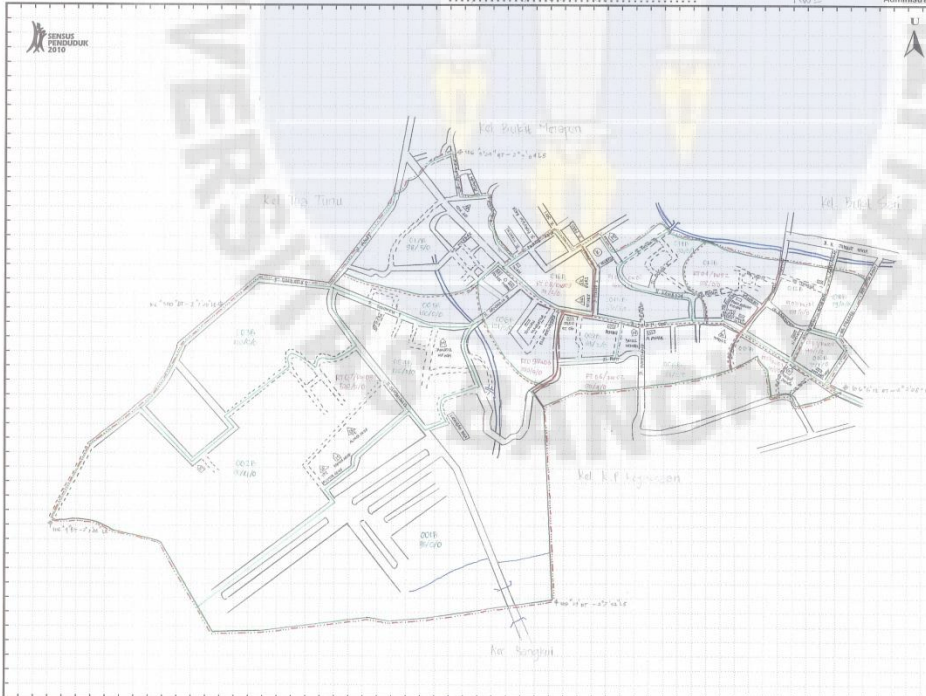
LEGENDA

Batas Provinsi	---	7
Batas Kabupaten/Kota	---	7
Batas Kecamatan	---	7
Batas Desa/Kelurahan	---	7
Batas Blok Sensus	---	7
Batas SLS Tingkat II	---	7
Batas SLS Tingkat I	---	7
Jalan Raya/Besut	---	7
Jalan Yang Diperkeras	---	7
Jalan Tanah/Lorong/Gang	---	7
Jalan Kereta Api	---	7
Sungai	---	7
Rawa	---	7
Pemukim	---	7
Gunung/Bukit	---	7
Lahan Sawah	---	7
Kuburan	---	7
Kantor Gubernur	---	7
Kantor Bupati/Walikota	---	7
Kantor Camat	---	7
Kantor Kepala Desa/Lurah	---	7
Rumah Susun	---	7
Kantor Lainnya	---	7
Industri/Pabrik	---	7
Pasar	---	7
Sekolah	---	7
Masjid	---	7
Gereja	---	7
Pura	---	7
Tempat Ibadah Lainnya	---	7

KETERANGAN WILAYAH ADMINISTRASI

Sampai Desa/Kelurahan	1
Sampai SLS Tingkat II	2
Sampai SLS Tingkat I	3
Sampai Blok Sensus Dasar	4
Sampai Blok Sensus Perkotaan	5
Sampai Blok Sensus Perdesaan	6
Sampai Kecamatan	7
Sampai Kota Dasar	8
Sampai Kota Utama	9

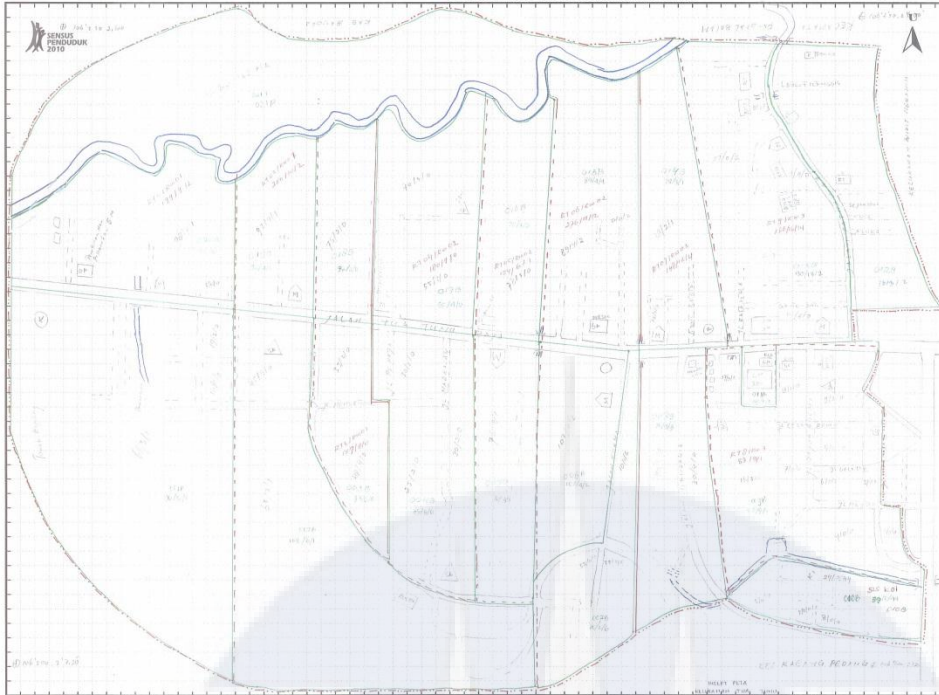
Tanggal Pembuatan Skema : 21 Mei 2010
 Nama Pembuat Skema : NURHAYATI
 Tanda Tangan :
 Tanggal Pengesahan : 21 Mei 2010
 Pemesan : ASD PUSKESMAS
 Nama Pemesan/Pemenuhan : ASD PUSKESMAS
 Tanda Tangan :
 Kepala Desa/Kelurahan :
 Nama dan Cap Desa/Kelurahan :
 1) Ber warna merah 1*) Tulisan warna hitam
 2) Ber warna biru 2*) Tulisan warna hitam



Badan Pusat Statistik

SP2010-WA

SKETSA PETA



Kode Wilayah Administrasi	
1	0
2	1
3	2
4	3
5	4
6	5
7	6
8	7
9	8
0	9

Desakelurahan: ...
 Kecamatan: ...
 Kabupaten/Kota: ...
 Provinsi: ...
 Pulau: ...
 Dasar Hukum: ...
 Pembertukan: ...

Skala 1 : 100.000

LEGENDA

- Batas Provinsi
- Batas Kabupaten/Kota
- Batas Kecamatan
- Batas Desa/Kelurahan
- Batas Blok Sensus
- Batas SLS Tingkat II
- Batas SLS Tingkat I
- Jalan Rayat/Road
- Jalan Yang Diperkeras
- Jalan Tanah Lempeng
- Jalan Kereta Api
- Sungai
- Jembatan
- Rawa
- PematKaman
- Gunung/Bukit
- Lahan Sawah
- Kuburan
- Kantor Gubernur
- Kantor Bupati/Walikota
- Kantor Camat
- Kantor Kepala Desa/Lurah
- Rumah Sison
- Kantor Lainnya
- Industri/Pabrik
- Pasar
- Sekolah
- Masjid
- Gereja
- Pura
- Tempat Ibadah Lainnya

KETERANGAN WILAYAH ADMINISTRASI

- Banyaks Desa/Kelurahan
- Banyaks SLS Tingkat II
- Banyaks SLS Tingkat I
- Banyaks Blok Sensus Atas
- Banyaks Blok Sensus Bawah
- Banyaks Blok Sensus Partisan
- Banyaks RumatKampung
- Banter Pusi Dasar

Tanggal Pembertukan: ...
 Nama Pembertukan: ...
 Tanda Tangan: ...
 Nama Pembertukan: ...
 Tanda Tangan: ...

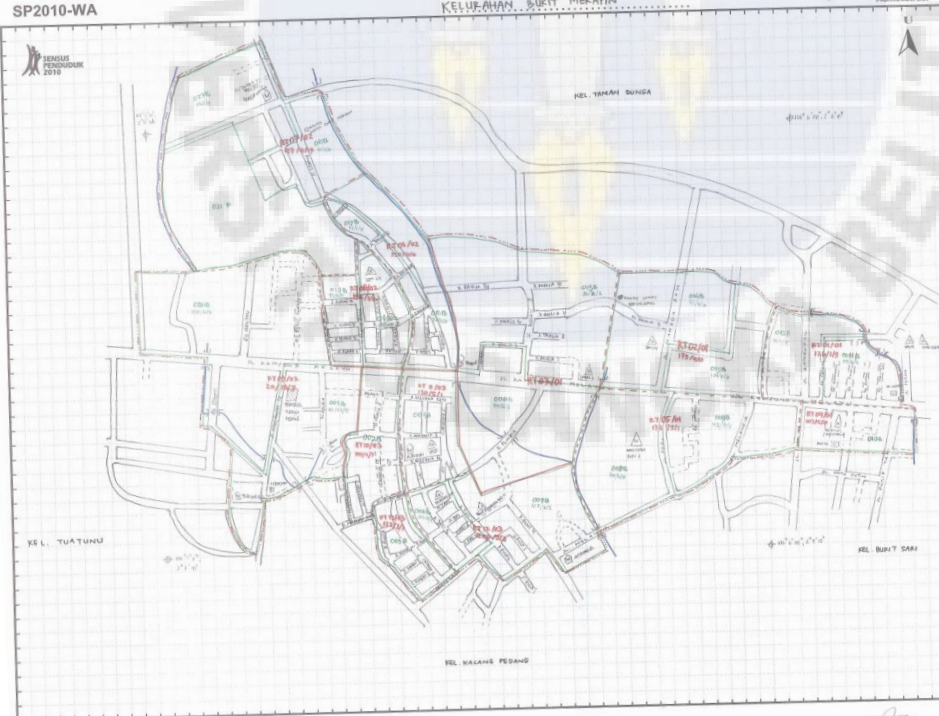
Kepala Badan Pusat Statistik
 (Nama dan Tanda Tangan)
 Kepala Badan Pusat Statistik
 (Nama dan Tanda Tangan)

*) Berwarna hitam
 **) Berwarna putih
 ***) Berwarna lain

Badan Pusat Statistik

SP2010-WA

SKETSA PETA



Kode Wilayah Administrasi	
1	0
2	1
3	2
4	3
5	4
6	5
7	6
8	7
9	8
0	9

Desakelurahan: ...
 Kecamatan: ...
 Kabupaten/Kota: ...
 Provinsi: ...
 Pulau: ...
 Dasar Hukum: ...
 Pembertukan: ...

Skala 1 : 100.000

LEGENDA

- Batas Provinsi
- Batas Kabupaten/Kota
- Batas Kecamatan
- Batas Desa/Kelurahan
- Batas Blok Sensus
- Batas SLS Tingkat II
- Batas SLS Tingkat I
- Jalan Rayat/Road
- Jalan Yang Diperkeras
- Jalan Tanah Lempeng
- Jalan Kereta Api
- Sungai
- Jembatan
- Rawa
- PematKaman
- Gunung/Bukit
- Lahan Sawah
- Kuburan
- Kantor Gubernur
- Kantor Bupati/Walikota
- Kantor Camat
- Kantor Kepala Desa/Lurah
- Rumah Sison
- Kantor Lainnya
- Industri/Pabrik
- Pasar
- Sekolah
- Masjid
- Gereja
- Pura
- Tempat Ibadah Lainnya

KETERANGAN WILAYAH ADMINISTRASI

- Banyaks Desa/Kelurahan
- Banyaks SLS Tingkat II
- Banyaks SLS Tingkat I
- Banyaks Blok Sensus Atas
- Banyaks Blok Sensus Bawah
- Banyaks Blok Sensus Partisan
- Banyaks RumatKampung
- Banter Pusi Dasar

Tanggal Pembertukan: ...
 Nama Pembertukan: ...
 Tanda Tangan: ...
 Nama Pembertukan: ...
 Tanda Tangan: ...

Kepala Badan Pusat Statistik
 (Nama dan Tanda Tangan)
 Kepala Badan Pusat Statistik
 (Nama dan Tanda Tangan)

*) Berwarna hitam
 **) Berwarna putih
 ***) Berwarna lain

Badan Pusat Statistik

SP2010-WA

SKETSA PETA

KELURAHAN BUKIT BARU

Bujur : 101 0 1 0 0 0 0 0 0 0 0
Lintang : 0 2 1 1 2 4 7
Kode Wilayah Administrasi : 3 1 7 2 0 4 1 0 0 5



DESA/KELURAHAN : BUKIT BARU
KECAMATAN : BUKIT BARU
KABUPATEN/KOTA : BUKIT BARU
PROVINSI : BUKIT BARU
PULAU : BUKIT BARU
DASAR HUKUM PEMBENTUKAN : SK. No. 100/100/100/100/100

Skala 1 : 10000

LEGENDA

Batas Provinsi	1
Batas Kabupaten/Kota	2
Batas Kecamatan	3
Batas Desa/Kelurahan	4
Batas Blok Sensus	5
Batas SLS Tingkat II	6
Batas SLS Tingkat I	7
Jalan Layang	8
Jalan Yang Diperkeras	9
Jalan Tanah Longgang	10
Jalan Kereta Api	11
Sungai	12
Jembatan	13
Rawa	14
Pemukon	15
Gunung/Bukit	16
Lahan Sawah	17
Kuburan	18
Kantor Gubernur	19
Kantor Bupati/Walikota	20
Kantor Camat	21
Kantor Kepala Desa/Lurah	22
Rumah Susun	23
Kantor Lainnya	24
Industri/Pabrik	25
Pasar	26
Sekolah	27
Masjid	28
Genjeng	29
Pura	30
Tempat Ibadah Lainnya	31

KETERANGAN WILAYAH ADMINISTRASI

Batas Desa/Kelurahan	1
Batas SLS Tingkat II	2
Batas SLS Tingkat I	3
Batas Blok Sensus	4
Batas Blok Sensus Khusus	5
Batas Blok Sensus Persebaran	6
Batas Blok Sensus Persebaran	7
Sektor Peta Dasar	8

Tanggal Pembuatan Skema : 10/10/2010
Nama Pembuat Skema : [Signature]
Tanda Tangan : [Signature]
Tanggal Pengesahan : 10/10/2010
Pengesahan : [Signature]
Nama Pengesahan/Pembesaran : [Signature]
Tanda Tangan : [Signature]

*) Blok warna merah *) Tabukan warna hitam
**) Blok warna hijau **) Blok warna biru
***) Blok warna hitam ***) Blok warna hitam

Badan Pusat Statistik

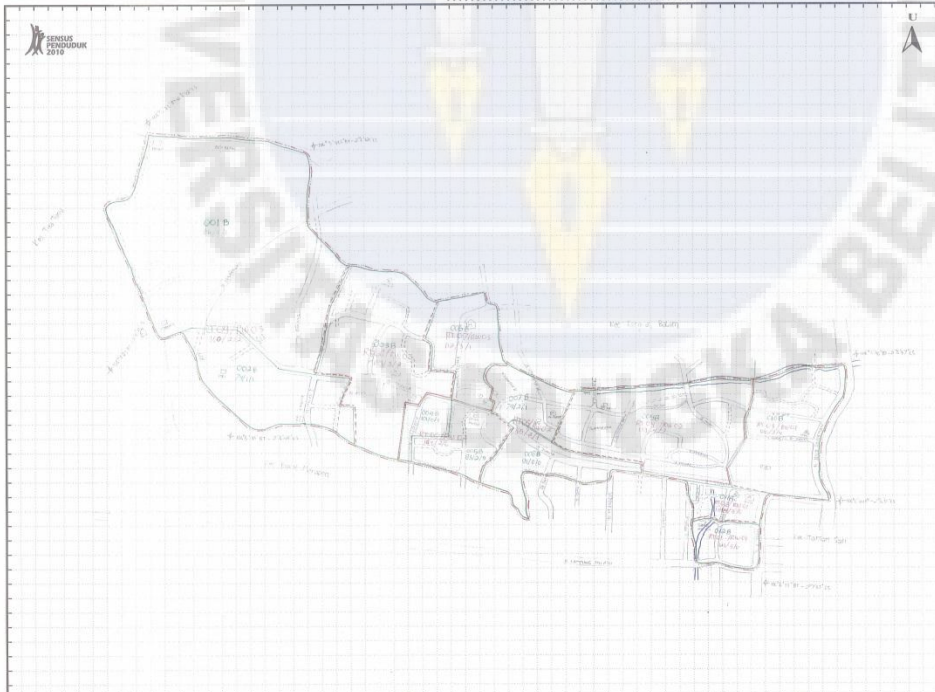


SP2010-WA

SKETSA PETA

KELURAHAN TANJUNGPURA

Bujur : 101 0 1 0 0 0 0 0 0 0
Lintang : 0 2 1 1 2 4 7
Kode Wilayah Administrasi : 3 1 7 2 0 4 1 0 0 5



DESA/KELURAHAN : TANJUNGPURA
KECAMATAN : TANJUNGPURA
KABUPATEN/KOTA : TANJUNGPURA
PROVINSI : TANJUNGPURA
PULAU : TANJUNGPURA
DASAR HUKUM PEMBENTUKAN : SK. No. 100/100/100/100/100

Skala 1 : 10000

LEGENDA

Batas Provinsi	1
Batas Kabupaten/Kota	2
Batas Kecamatan	3
Batas Desa/Kelurahan	4
Batas Blok Sensus	5
Batas SLS Tingkat II	6
Batas SLS Tingkat I	7
Jalan Layang	8
Jalan Yang Diperkeras	9
Jalan Tanah Longgang	10
Jalan Kereta Api	11
Sungai	12
Jembatan	13
Rawa	14
Pemukon	15
Gunung/Bukit	16
Lahan Sawah	17
Kuburan	18
Kantor Gubernur	19
Kantor Bupati/Walikota	20
Kantor Camat	21
Kantor Kepala Desa/Lurah	22
Rumah Susun	23
Kantor Lainnya	24
Industri/Pabrik	25
Pasar	26
Sekolah	27
Masjid	28
Genjeng	29
Pura	30
Tempat Ibadah Lainnya	31

KETERANGAN WILAYAH ADMINISTRASI

Batas Desa/Kelurahan	1
Batas SLS Tingkat II	2
Batas SLS Tingkat I	3
Batas Blok Sensus	4
Batas Blok Sensus Khusus	5
Batas Blok Sensus Persebaran	6
Batas Blok Sensus Persebaran	7
Sektor Peta Dasar	8

Tanggal Pembuatan Skema : 10/10/2010
Nama Pembuat Skema : [Signature]
Tanda Tangan : [Signature]
Tanggal Pengesahan : 10/10/2010
Pengesahan : [Signature]
Nama Pengesahan/Pembesaran : [Signature]
Tanda Tangan : [Signature]

*) Blok warna merah *) Tabukan warna hitam
**) Blok warna hijau **) Blok warna biru
***) Blok warna hitam ***) Blok warna hitam

Badan Pusat Statistik



RIWAYAT HIDUP



Penulis dilahirkan di Desa Pusuk, Kecamatan Kelapa Kabupaten Bangka Barat pada tanggal 19 April 1992. Penulis merupakan anak ke dua dari tiga bersaudara dari pasangan Bapak Aniar dan Ibu Sumaini. Penulis menyelesaikan pendidikan dasar di SD Negeri 4 Kelapa Tahun 2005. Pendidikan menengah pertama diselesaikan di SMP Negeri 1 Kelapa pada Tahun 2008. Pendidikan menengah atas diselesaikan penulis pada Tahun 2011 di SMK ELJOHN Sungailiat.

Pada Tahun 2011 penulis diterima di Universitas Bangka Belitung melalui jalur Mandiri pada Program Studi Agribisnis, Fakultas Pertanian, Perikanan dan Biologi. Penulis menyelesaikan kuliah di Universitas Bangka Belitung pada Tahun 2015. Selama menjadi mahasiswi, penulis pernah mengikuti Kuliah Lapangan (KL) di Perum BULOG Sub Divisi Regional Bangka di Kota Pangkalpinang.

