

Lampiran 1. Produksi Padi Sawah Berdasarkan Desa di Kecamatan Pulau Besar Kabupaten Bangka Selatan Tahun 2014.

Nama Desa	Produksi (Ton)
Desa Batu Betumpang	1,907.50
Desa Pancatunggal	1.70
Desa Pajar Indah	570.00
Desa Suka Jaya	-
Desa Sumer Jaya Permai	-

Lampiran 2. Hasil indentifikasi faktor internal.

No	Kekuatan	Kelemahan
1	Umur petani yang produktif	SDM petani
2	Ketersediaan benih dan pupuk	Belum optimalnya irigasi
3	Penyediaan sarana produksi	Modal usahatani
4	Potensi lahan yang luas	Pengetahuan petani
5	Kebijakan pemerintah	Produk pertanian yang cepat rusak
6		Rendahnya motivasi petani

Lampiran 3. Hasil indentifikasi faktor eksternal

No	Peluang	Ancaman
1	Potensi daerah	Kenaikan harga saprodi pertanian
2	Adanya perusahaan yang bergerak dalam penyediaan sarana produksi	Fluktuasi harga pertanian
3	Tersedianya pasar	Gagal panen
4	Adanya dukungan pemerintah	Terserang hama dan penyakit
5		Sosial budaya masyarakat
6		Tingkat inflasi

Lampiran 4. Penentuan bobot kekuatan dan kelemahan faktor strategis internal dalam pengembangan padi sawah

No	Faktor Strategis Internal	Bobot			N	Rata-Rata	Nilai Bobot	
		1	2	3				
1	Umur petani yang produktif	0	4	0	4	8	0.5	0.105
2	Ketersediaan benih dan pupuk	0	2	2	4	10	0.4	0.084
3	Penyediaan Sarana produksi	0	4	0	4	8	0.5	0.105
4	Potensi lahan yang luas	0	4	0	4	8	0.5	0.105
5	Kebijakan pemerintah	0	0	4	4	12	0.33	0.069
6	SDM petani	0	1	3	4	10	0.4	0.084
7	Irigasi		2	2	4	10	0.4	0.084
8	Modal usahatani	0	4	0	4	8	0.5	0.105
9	Pengetahuan petani	0	4	0	4	8	0.5	0.105
10	Produk yang cepat Rusak	0	0	4	4	12	0.33	0.069
11	Motivasi petani	0	2	2	4	10	0.4	0.084
	Jumlah						4.76	

Lampiran 5. Penentuan bobot kekuatan dan kelemahan faktor strategis eksternal dalam pengembangan padi sawah.

No	Faktor Strategis Eksternal	Bobot			N	Rata-Rata	Nilai Bobot	
		1	2	3				
1	Tingkat inflasi	2	0	2	4	8	0.5	0.128
2	Potensi daerah	0	0	4	4	12	0.33	0.084
3	Adanya perusahaan yang bergerak dalam penyediaan sarana produksi	0	2	2		10	0.4	0.102
4	Tersedianya pasar t	0	0	4	4	12	0.33	0.084
5	Adanya dukungan pemerintah	0	2	2	4	10	0.4	0.102
6	Kenaikan harga saprodi	0	3	1	4	9	0.44	0.113
7	Fluktasi harga pertanian	0	1	3	4	11	0.36	0.092
8	Gagal panen	0	1	3	4	11	0.36	0.092
9	Penyakit pada padi	0	0	4	4	12	0.33	0.084
10	Sosial budaya masyarakat	0	3	1	4	9	0.44	0.113

	Jumlah					3.89	
--	--------	--	--	--	--	------	--



RIWAYAT HIDUP



Penulis dilahirkan di Desa Pasir Putih Kecamatan Tukak Sadai Kabupaten Bangka Selatan pada tanggal 26 maret 1993. Penulis merupakan anak keempat dari pasangan Bapak Waridan Hadus dan Ibu Sulastri. Penulis menyelesaikan pendidikan di SD Negeri 33 Pasir Putih pada tahun 2005. Pendidikan menengah pertama diselesaikan di Pondok Pasantren Nurul Falah Air Mesu Bangka Tengah 2008. Pendidikan menengah atas diselesaikan penulis pada tahun 2011 di Madrasah Aliyah AL-HIDAYAH Toboali. Pada tahun 2011 penulis diterima di Universitas Bangka Belitung melalui jalur Mandiri pada Program Studi Agribisnis, Fakultas Pertanian Perikanan dan Biologi. Penulis menyelesaikan kuliah di Universitas Bangka Belitung pada tahun 2017. Selama masa perkuliahan, penulis aktif di berbagai organisasi mahasiswa diantaranya Himpunan Mahasiswa Agribisnis (HIMAGRIS)..

105°58'10"E

106°14'5"E

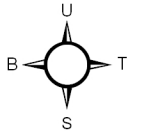
106°30'0"E

106°45'55"E

107°1'50"E

GAMBAR 2. 5 PETA INDEKS KABUPATEN BANGKA SELATAN (05), PROVINSI KEPULAUAN BANGKA BELITUNG (19)

2°27'30"S



2°43'25"S

2°27'30"S

2°43'25"S

2°59'20"S

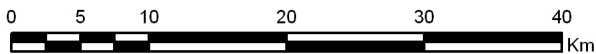
2°59'20"S

3°15'15"S

3°15'15"S

KODE	NAMA KECAMATAN
010	Payung
011	Pulau Besar
020	Simpang Rimba
030	Toboali
031	Tukak Sadai
040	Air Gegas
050	Lepar Pongok

Skala
1:550.000



Legenda

- Batas Negara
- Batas Provinsi
- Batas Kabupaten
- Batas Kecamatan
- Batas Desa
- Garis Pantai / Batas Perairan

105°58'10"E


106°14'5"E

106°30'0"E

106°45'55"E

107°1'50"E

GAMBAR 2.5.2 PETA INDEKS KECAMATAN PULAU BESAR (011), KABUPATEN BANGKA SELATAN (05),
 PROVINSI KEPULAUAN BANGKA BELITUNG (19)



KODE	NAMA DESA/KELURAHAN
001	Batu Betumpang
002	Panca Tunggal
003	Fajar Indah
004	Sukajaya
005	Sumber Jaya Permai

Legenda

	Batas Negara
	Batas Provinsi
	Batas Kabupaten
	Batas Kecamatan
	Batas Desa
	Garis Pantai / Batas Perairan